



**КОМИТЕТ ИМУЩЕСТВЕННЫХ ОТНОШЕНИЙ  
АДМИНИСТРАЦИИ ПЕРМСКОГО МУНИЦИПАЛЬНОГО ОКРУГА**

**РЕШЕНИЕ**  
о размещении объектов № 2428

Пермский край  
Пермский округ

22.09.2023

Комитет имущественных отношений администрации Пермского муниципального округа разрешает Акционерному обществу «Газпром газораспределение Пермь» (ИНН 5902183841, ОГРН 1025900512670, почтовый адрес: 614000, г. Пермь, ул. Петропавловская, 43)

размещение объекта «Газопровод давлением до 1.2 Мпа, для размещения которого не требуется разрешения на строительство»

на землях государственная собственность на которые не разграничена

на срок 1 год

Местоположение: Пермский край, Пермский муниципальный округ, с. Троица, ул. Клубная, 13

Приложение: схема предполагаемых к использованию земель или части земельного участка.

Особые условия использования:

1) При установке газопровода учесть параметры ширины проезда улично-дорожной сети, во избежание сужения полосы отвода дороги.

2) При условии получения разрешения на производство земляных работ.

Заместитель председателя комитета

  
(подпись, печать)

М.В. Королева



# Схема предполагаемых к использованию земель или части земельного участка

Объект: Газопровод давлением до 1,2 Мпа, для размещения которого не требуется разрешения на строительство

Местоположение: Пермский край, Пермский район, Сылвенское с/п. с. Троица, ул. Клубная, 13

Площадь земель или части земельного участка, кв.м.: 1741

Категория земель: Земли населённых пунктов

Вид разрешенного использования:

Описание границ смежных земльпользователей:

От точки н1 до точки н2 - земельный участок

с кадастровым номером 59:32:1910001:3391

От точки н2 до точки н3 - земельный участок

с кадастровым номером 59:32:1910001:288

От точки н3 до точки н6 - земельный участок

с кадастровым номером 59:32:1910001:3740

От точки н6 до точки н7 - земельный участок

с кадастровым номером 59:32:1910001:3748

От точки н7 до точки н12 - земельный участок

с кадастровым номером 59:32:1910001:3638

От точки н12 до точки н13 - земельный участок

с кадастровым номером 59:32:1910001:3748

От точки н13 до точки н16 - земельный участок

с кадастровым номером 59:32:1910001:98

От точки н16 до точки н19 - земли общего пользования








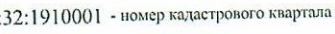
От точки н19 до точки н21 - земельный участок

с кадастровым номером 59:32:1910001:239

От точки н21 до точки н1 - земельный участок

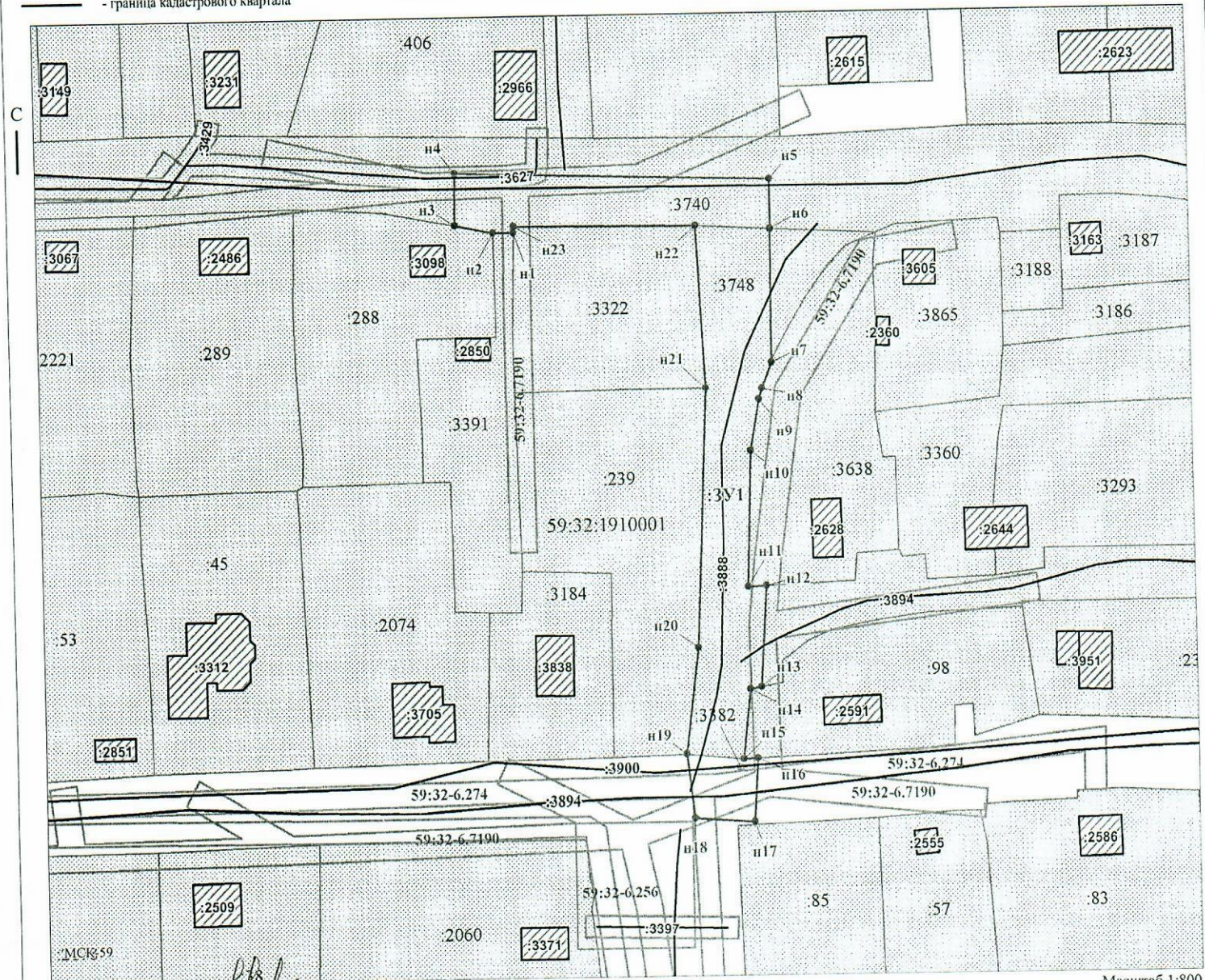
с кадастровым номером 59:32:1910001:3322


Условные обозначения:

-  - предполагаемый участок земель, на которых планируется размещение объекта
-  - границы и номер земельного участка, сведения о которых внесены в ЕГРН
-  - границы и номер объекта капитального строительства, сведения о которых внесены в ЕГРН
-  - граница кадастрового квартала
-  - зоны с особыми условиями использования территории, сведения о которых внесены в ЕГРН
-  - обозначение запрашиваемого земельного участка
-  - характеристическая точка границ земель или части земельного участка
-  - номер кадастрового квартала

Каталог координат, м

№ точки границы	X	Y
н1	515511.79	2264186.46
н2	515511.88	2264182.64
н3	515513.25	2264175.55
н4	515522.85	2264175.79
н5	515520.94	2264234.25
н6	515511.82	2264234.17
н7	515487.56	2264233.95
н8	515482.90	2264232.08
н9	515480.94	2264231.45
н10	515471.57	2264229.74
н11	515447.02	2264228.75
н12	515447.15	2264232.14
н13	515428.55	2264230.83
н14	515428.16	2264228.78
н15	515415.82	2264227.26
н16	515415.94	2264229.93
н17	515404.83	2264229.15
н18	515405.59	2264218.07
н19	515416.85	2264216.70
н20	515436.06	2264219.27
н21	515483.11	2264221.63
н22	515512.52	2264220.30
н23	515512.96	2264186.49
н1	515511.79	2264186.46



Заявитель:  / Пикулева Д.А.  
 МП (для юридических лиц и индивидуальных предпринимателей)  
 (подпись, расшифровка подписи)

Масштаб 1:800